
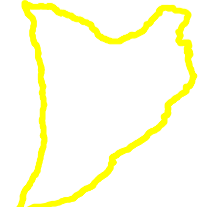






CURVAS DE NIVEL (m)	CARTOGRAFÍA			<p align="center">ESTUDIO DE INUNDABILIDAD BREÑA ALTA (REVISIÓN)</p> <p align="right"></p>
				<p>Mapa: SITUACIÓN</p>
				<p>Elaborado por:  Promueve: AYUNTAMIENTO DE BREÑA ALTA</p> <p align="right">Escala: 1:36.362 1 Mayo 2008</p>